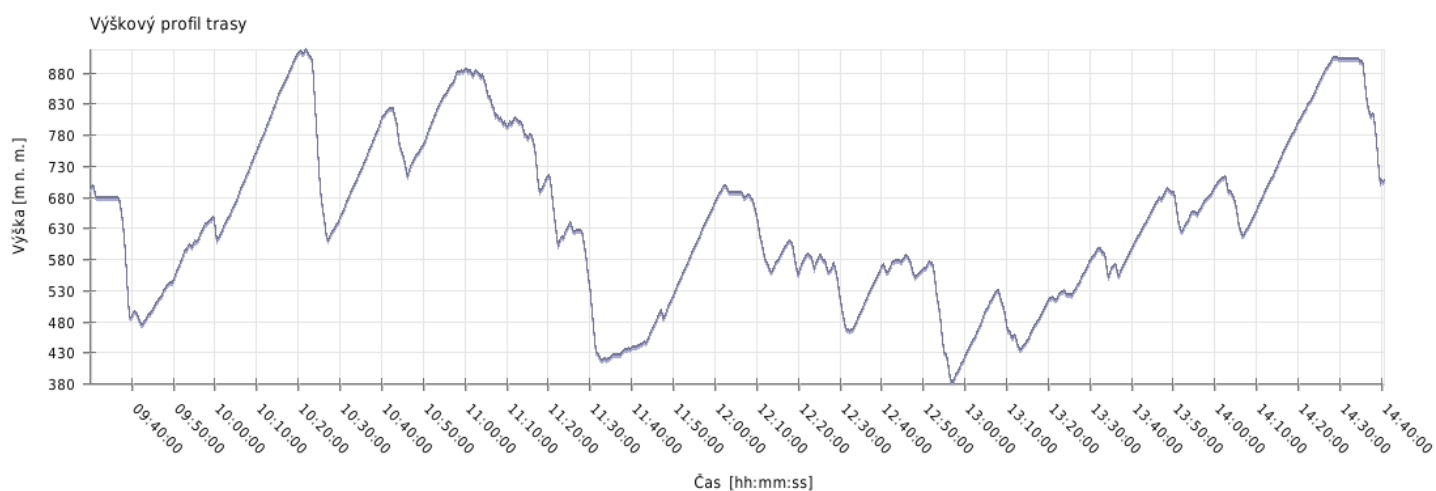
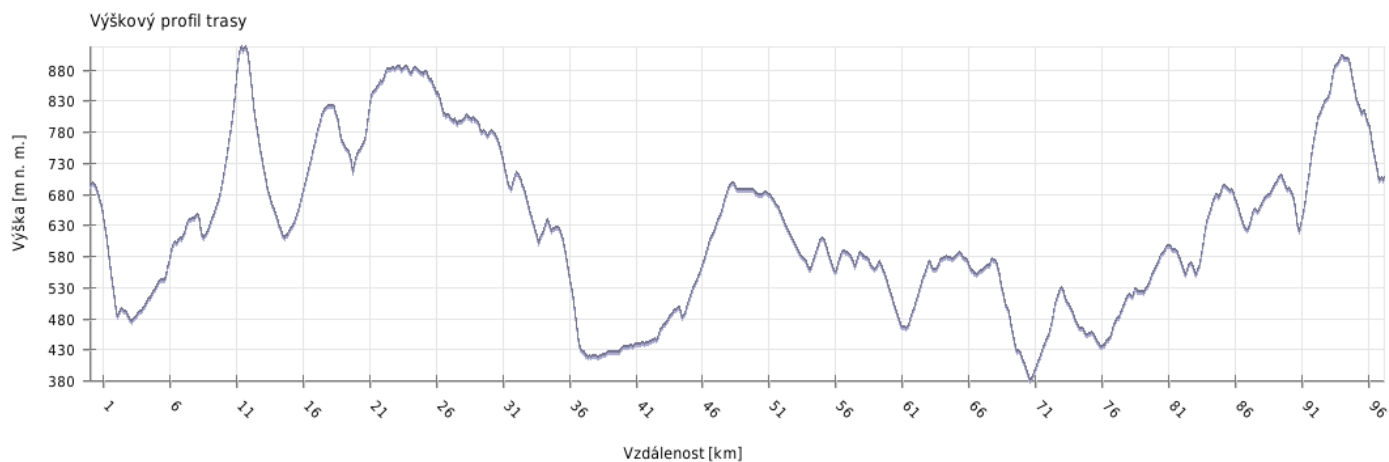
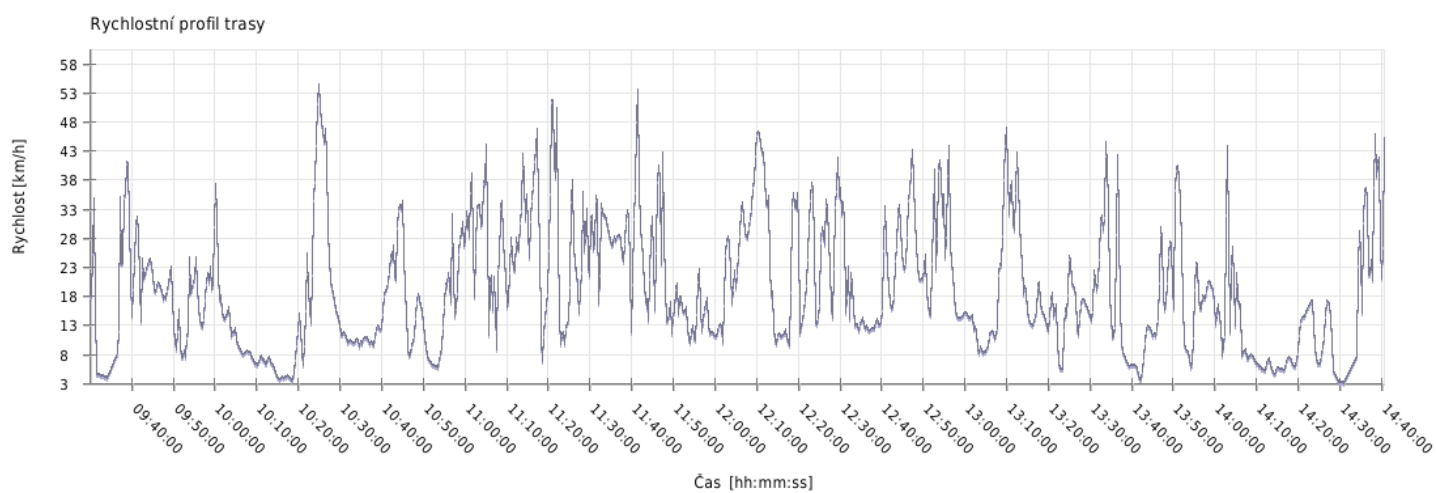
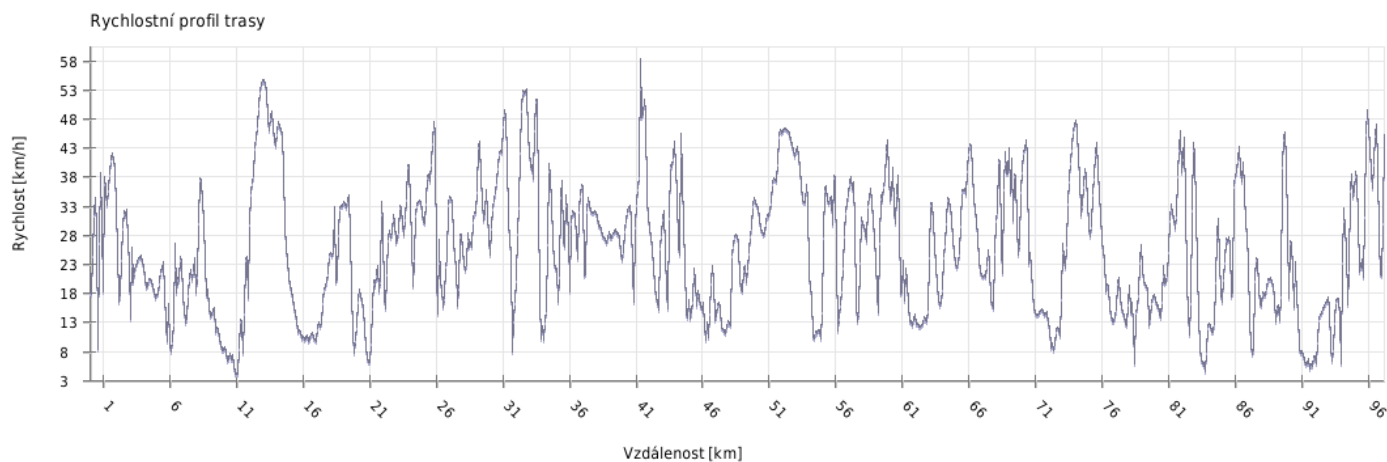


Výška



Minimální výška:	380 m n. m.
Maximální výška:	917 m n. m.
Průměrná výška:	627.8 m n. m.
Maximální rozdíl:	537 m
Celkové stoupání:	2786 m
Celkové klesání:	2773 m
Počáteční výška:	694.7 m n. m.
Koncová výška:	707 m n. m.
Konečná bilance:	12.3 m

Rychlost

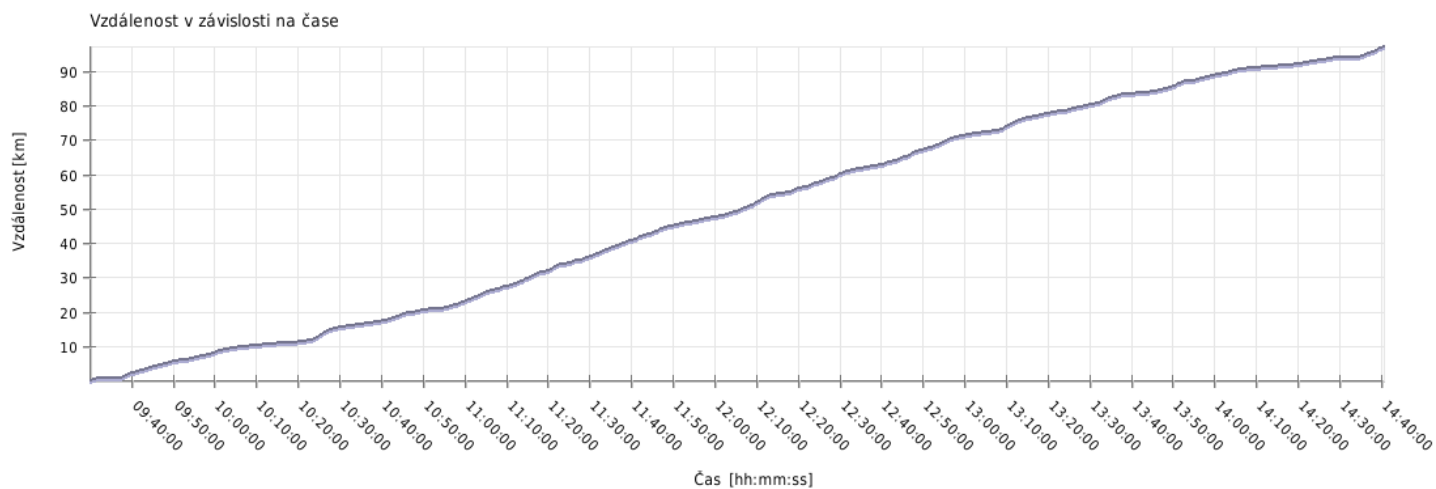


Minimální rychlost:	2.9 km/h
Maximální rychlost:	60.4 km/h
Průměrná rychlost stoupání:	14.4 km/h
Průměrná rychlost klesání:	32.7 km/h
Průměrná rychlost na rovině:	22.2 km/h
Průměrná rychlost:	20 km/h

Čas

Datum trasy:	8.8.2009
Čas na začátku trasy:	09:30:00
Čas na konci trasy:	14:40:41
Celková doba trasy:	5h 10m 41s
Celková doba stoupání:	3h 02m 12s
Celková doba klesání:	1h 12m 03s
Celková doba roviny:	56m 26s

Vzdálenost



Celková plošná vzdálenost: 96.9 km

Celková skutečná vzdálenost: 97.2 km

Vzdálenost stoupání: 41.4 km

Vzdálenost klesání: 36.7 km

Vzdálenost roviny: 19.1 km